MEMORIA y FICHAS: VILLALCÁZAR DE SIRGA DOCUMENTACIÓN Y CARACTERIZACIÓN DE PALOMARES TRADICIONALES EN EL TRAMO PALENTINO DEL CAMINO DE SANTIAGO “FRANCÉS”

CONSEJERÍA DE CULTURA Y TURISMO
CÓDIGO EXPEDIENTE: B2019/004572

COLEGIO DE ARQUITECTOS DE LEÓN.
DELEGACIÓN DE PALENCIA.

VILLALCÁZAR DE SIRGA

CONTENIDOS:

Descripción general

Tipologías que forman el conjunto – sistemas constructivos - situación actual

Plano aéreo del conjunto

FICHAS:

Nº01- PALOMAR CIRCULAR SIN PATIO

Nº02- PALOMAR CUADRADO CON PATIO

Nº03- PALOMAR CIRCULAR SIN PATIO

VILLALCÁZAR DE SIRGA

Situado entre Villarmentero de Campos y Carrión de los Condes en el Camino de Santiago, sobre una suave ondulación en un terreno prácticamente llano.

El núcleo está en un cruce de carreteras que lo bordean, la P-980 entre Frómista y Carrión de los Condes, que discurre en paralelo al Camino al Camino de Santiago y la P-981 entre Villoldo y Santillana de Campos.

Destaca entre la arquitectura del municipio la Iglesia de la Virgen Blanca, templo gótico del s. XIII, templario, declarado monumento en 1919. También la ermita del Cristo de la Salud y la de la Virgen del Río. Se han localizado restos romanos en sus alrededores.

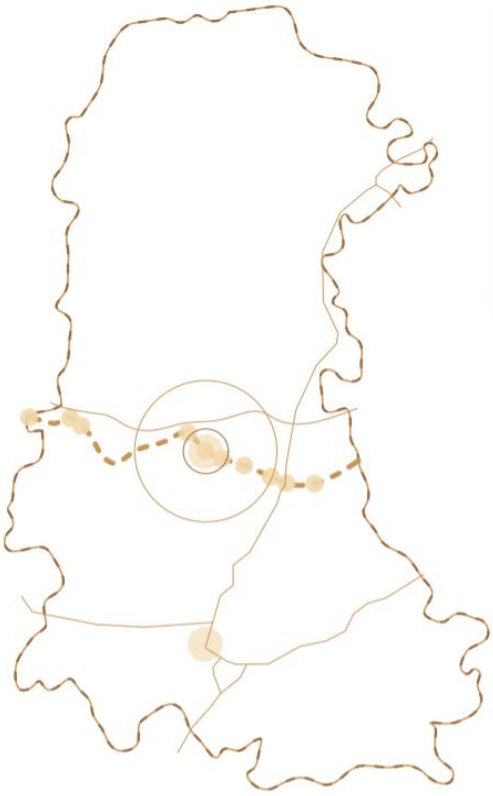

Cuando los peregrinos se acercan a Villalcázar de Sirga, lo primero que se encuentran es un cruce de caminos, tras el cual una línea de arboleda deja entrever la potente iglesia gótica de la Virgen Blanca, erigiéndose sobre el caserío. A medida que nos aproximamos, otro skyline típico de la zona nos aborda, el de dos palomares en el extremo oriental del núcleo, junto a un

conjunto de bodegas tradicionales, un auténtico conjunto etnográfico testigo de otras épocas pasadas.

DESCRIPCIÓN GENERAL: se trata de un conjunto de **4 palomares**, que encontramos dividido en dos áreas: una integrada en el parcelario del núcleo, próxima a la P-980 y al Camino de Santiago, con dos palomares; y otra junto a la P-980, en la que se sitúan otros dos.

Sobre algunos de ellos se han realizado operaciones de mantenimiento en sus revestimientos y sustitución de puerta de acceso.

TIPOLOGÍAS QUE FORMAN EL CONJUNTO – SISTEMAS CONSTRUCTIVOS - SITUACIÓN ACTUAL:

El conjunto reconocible de palomares de Villalcázar de Sirga lo forman los dos palomares que se sitúan en la zona de borde del casco urbano. Los otros dos se encuentran dentro de la trama urbana, en patios o recintos, exentos pero junto a otras edificaciones de carácter agrícola al servicio de la vivienda principal.

Dos de ellos, los mejores conservados, son de tipo circular sin patio. Otro cuadrado con patio, y en su día existió otro del que hoy sólo podemos reconocer restos. De los dos circulares, el nº 3 ha sido rehabilitado como restaurante para peregrinos.

Nº	Cuadrado		Rectangular		Circular		Otros		Recinto Tapia	Estado de conservación			
	cP	sP	cP	sP	cP	sP	cP	sP		B	R	M	RU
01													
02													
03													
04									perdido				
total	1					2			2	1	2	0	1

En datos globales, la altura media del conjunto de Palomares de Villalcázar de Sirga son: 4,10 m y la superficie media: 114,80 m2, por lo que podemos afirmar que son construcciones de una altura dentro de la media en esta tipología, pero considerablemente más grandes en cuanto a superficie que otros conjuntos.

La técnica constructiva mayoritariamente utilizada es la tapia como muros de carga, encalados al exterior.

En el palomar nº 2, encontramos al menos un muro compartido con la edificación colindante de ladrillo cocido.

En las cubiertas la estructura es de madera y el acabado de cobertura es de teja curva.

En relación a los datos del inventario realizado por el Grupo de Acción Local Araduey- Campos en el año 1998 y 2009, documentaron 5 palomares, de los cuales en 2019 sólo se documentan 4, uno de ellos en estado de restos.

Sobre el estado actual de conservación podemos concluir que se encuentran en:

Estado bueno	25%	(1/4)
Estado regular	50%	(2/4)
Estado malo	0 %	(0/4)
Estado ruinoso	25 %	(1/4)

Plano aéreo del conjunto.

Nº 1 - PALOMAR CIRCULAR SIN PATIO

Situación:

CL REAL 22 34449 VILLALCÁZAR DE SIRGA (PALENCIA)

Descripción

Palomar circular sin patio (alrededor de 11,10 m. de diámetro) y aproximadamente 5 m de altura el cuerpo principal.

Consta de doble cuerpo central donde se sitúan los accesos para las palomas bajo el alero.

Parece haber sufrido reparaciones en el paramento exterior: enfoscado de mortero de cemento con malla gallinera y acabado de pintura blanca al exterior.

La cubierta vierte aguas hacia el exterior y el material de acabado es teja curva.

Superficie: 96,87 m2 (estimada, no es accesible)

Altura: 5,00 m (estimada, no accesible).

Año de construcción: 1960 (según Catastro)

Técnica constructiva de tierra cruda: tapia

Referencia catastral: 2863816UM7826S0001GX

Coordenadas: 42°19'00.9"N 4°32'39.5"W

Estado de conservación: Regular

Observaciones: el enfoscado de cemento acelerará el deterioro de los paramentos

Levantamiento planimétrico: No accesible

Nº 2 - PALOMAR CUADRADO CON PATIO

Situación:

CL RONDA 9. 34449 VILLALCÁZAR DE SIRGA (PALENCIA)

Descripción

Palomar cuadrado con patio de 11,50 m. de lado (estimado) y unos 4,50 m de altura (estimado).

Parece haber sufrido reparaciones en uno de sus paramentos: enfoscado de mortero de cemento con malla gallinera y acabado de pintura blanca al exterior. Presenta importantes grietas en el forro de ladrillo.

En las esquinas parece tener el típico refuerzo de chapa para evitar depredadores.

La cubierta a cuatro aguas vierte al exterior a las cuatro caras partiendo del guardavientos, a partir de él vierte también hacia el patio interior.

Superficie: 128 m2 (estimada, no es accesible)

Altura: 4,50 m (estimada, no accesible).

Año de construcción: 1937 (según Catastro)

Técnica constructiva de tierra cruda: adobe y ladrillo

Referencia catastral: 2862810UM7826S0001WX

Coordenadas: 42°18'57.6"N 4°32'38.0"W

Estado de conservación: Regular

Observaciones: el enfoscado de cemento acelerará el deterioro de los paramentos. Deberían intervenirse las grietas que presenta actualmente.

Levantamiento planimétrico: No accesible

Nº 3 - PALOMAR CIRCULAR SIN PATIO

Situación:

Polígono 5 Parcela 5019. PALOMARES. VILLALCÁZAR DE SIRGA (PALENCIA)

Descripción

Palomar circular sin patio (12,34 m. de diámetro) y 4,10 m de altura el cuerpo principal. Consta de doble cuerpo central donde se sitúan los accesos para las palomas bajo el alero.

El paramento exterior ha sido objeto de intervención: enfoscado de mortero de cemento con malla gallinera y acabado de pintura blanca al exterior.

La cubierta vierte aguas hacia el exterior y el material de cobertura es teja curva..

Superficie: 119,60 m2

Altura: 4,10 m.

Año de construcción: 1960 (según Catastro)

Técnica constructiva de tierra cruda: tapia

Referencia catastral: 2863816UM7826S0001GX (palomar)

34215A005050190001TG (parcela)

Coordenadas: 42°19'02.5"N 4°32'19.1"W

Estado de conservación: Bueno

Observaciones: actualmente con actividad hostelera, diferente de su función original.

Detalle:

Levantamiento planimétrico:

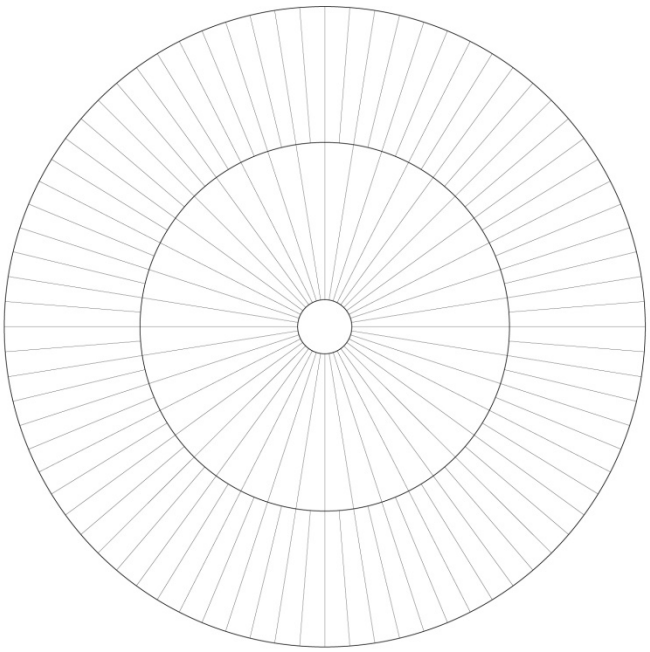

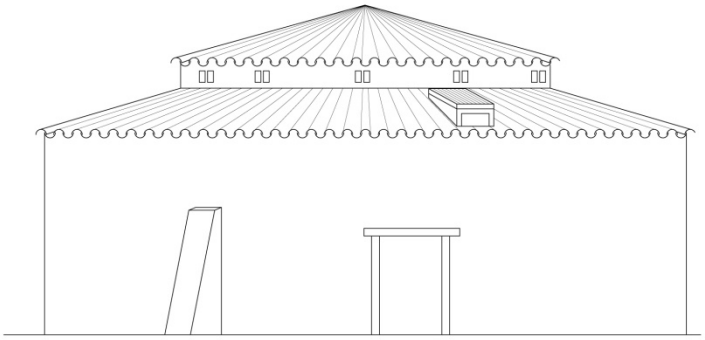

Nº 4 - PALOMAR RESTOS

Situación:

Polígono 5 Parcela 5018. PALOMARES. VILLALCÁZAR DE SIRGA (PALENCIA)

Descripción

Restos de palomar posiblemente cuadrado (unos 11,10 m. de lado).

No quedan restos de la cubierta y prácticamente tampoco de los muros.

Superficie: 78 m2 (estimada, no accesible)

Altura: 4,00 m (estimada, no accesible).

Año de construcción: No hay documentación

Técnica constructiva de tierra cruda: tapia

Referencia catastral: 34215A005050180000RT

Coordenadas: 42°19'03.4"N 4°32'16.6"W

Estado de conservación: Restos

Observaciones: sólo de conservan a día de hoy dos muros de tapia en L, en grave proceso de deterioro.